


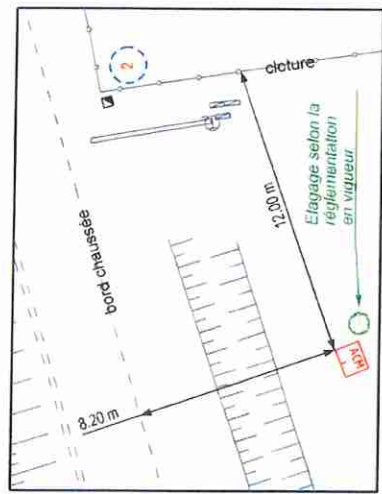
**Une copie est à conserver par le propriétaire
Les autres copies sont à retourner signées**

Fait à : _____

Le : _____
Mention manuscrite (BON POUR ACCORD)

Signature : _____

Le propriétaire reconnaît qu'un extrait du plan cadastral et/ou une photo lui a été remis.
Ce plan précise le tracé de la ligne électrique projetée sur les parcelles lui appartenant.
Le propriétaire autorise l'entreprise adjudicataire à pénétrer et à réaliser les travaux sur sa propriété.
Numéro téléphonique du propriétaire : _____
à contacter lors des travaux :

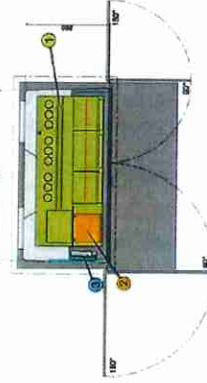


Plateforme de réhausse de 3.00m

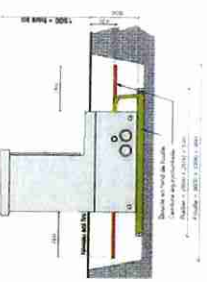
Plateforme de réhausse de 3.00m

Bon plan d'accès béton 4m x 6m sous Ø400 L=4m

Implantation

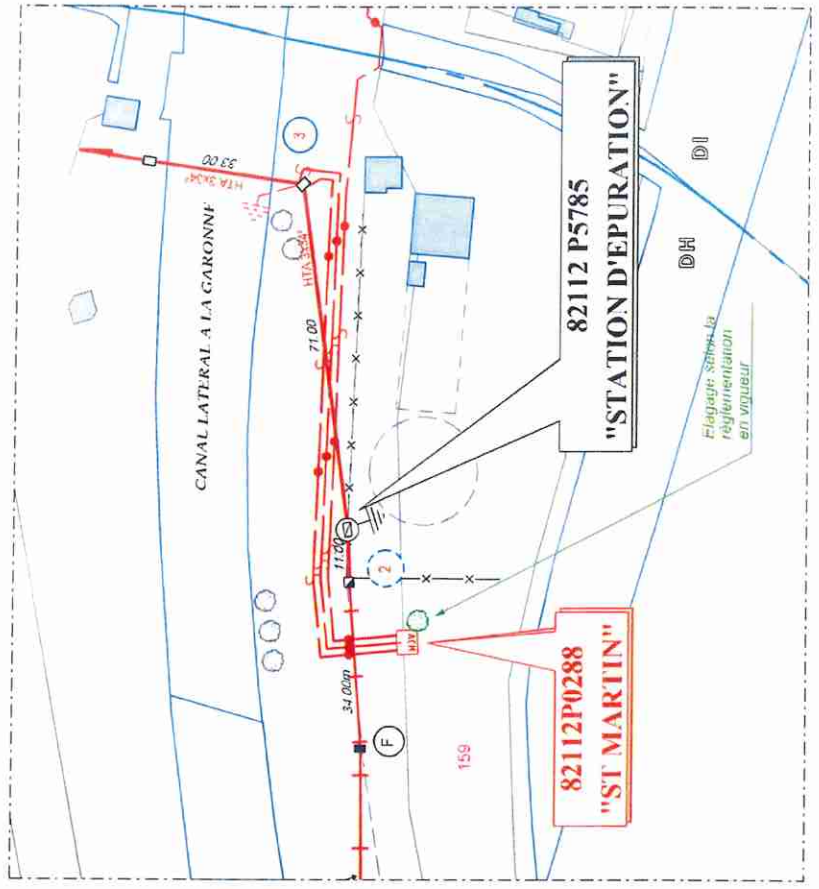
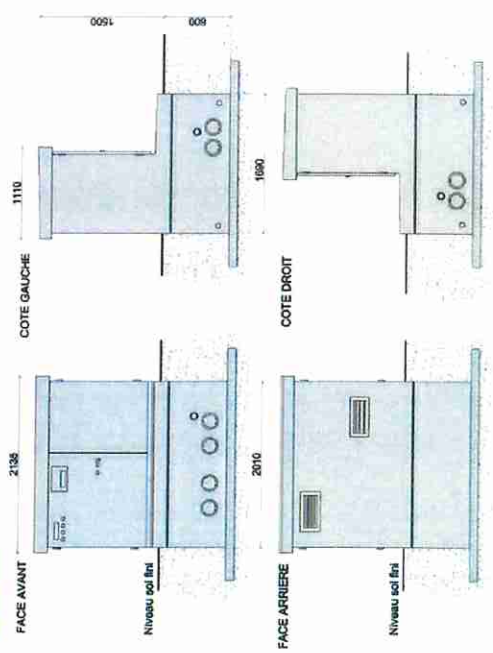


Fouille



- ① Tableau MT (RM6 4 fonctions maxi)
- ② Coffret de télécommande (TI)
- ③ Détecteur de défaut

Génie civil



82112P0288 "ST MARTIN"

82112 P5785 "STATION D'EPURATION"

82112P0288 "ST MARTIN"

Flagage selon la réglementation en vigueur