











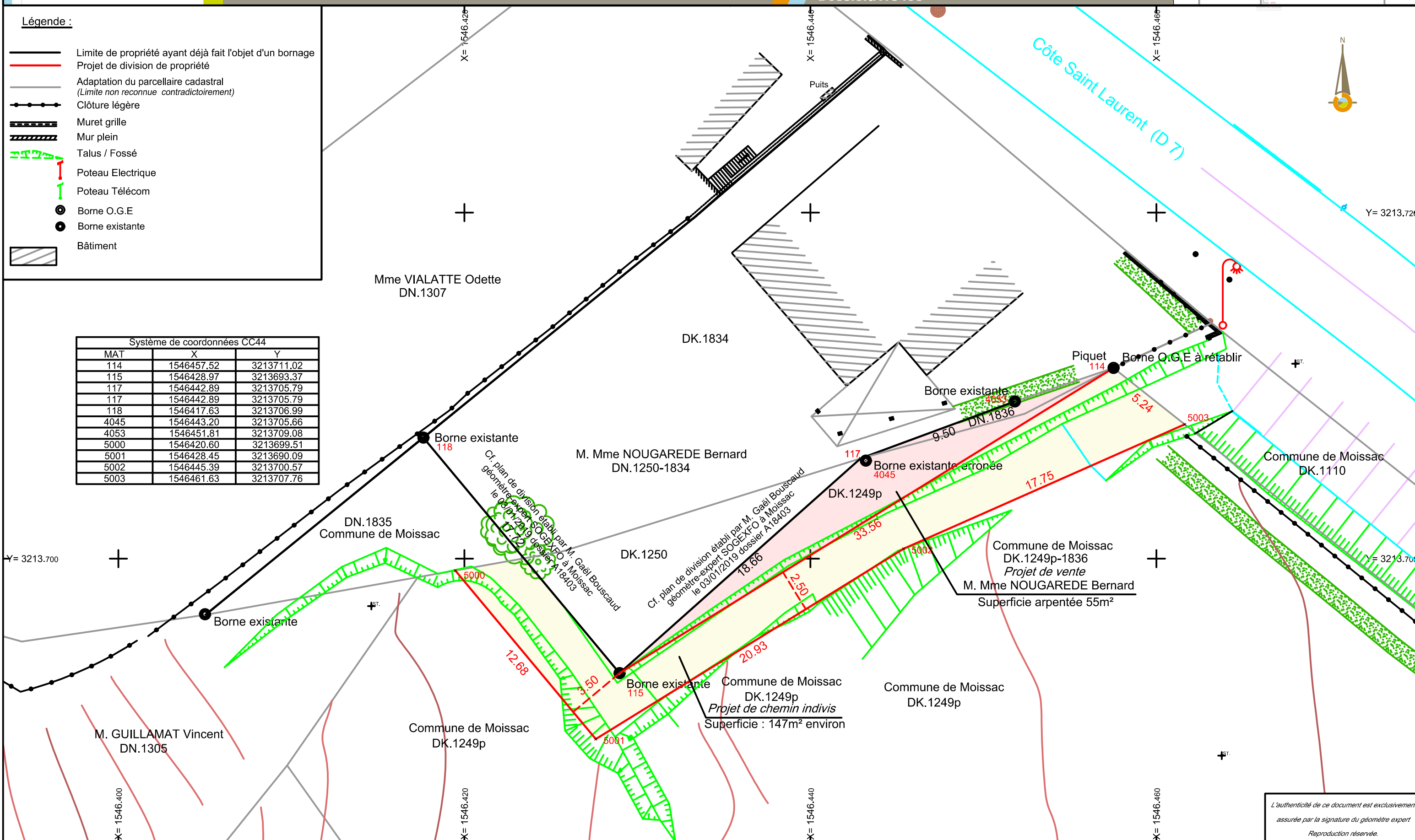


Légende :

- | | |
|--|--|
|  | Limite de propriété ayant déjà fait l'objet d'un bornage |
|  | Projet de division de propriété |
|  | Adaptation du parcellaire cadastral
(<i>Limite non reconnue contradictoirement</i>) |
|  | Clôture légère |
|  | Muret grille |
|  | Mur plein |
|  | Talus / Fossé |
|  | Poteau Electrique |
|  | Poteau Télécom |
|  | Borne O.G.E |
|  | Borne existante |
|  | Bâtiment |

Système de coordonnées CC44		
MAT	X	Y
114	1546457.52	3213711.02
115	1546428.97	3213693.37
117	1546442.89	3213705.79
117	1546442.89	3213705.79
118	1546417.63	3213706.99
4045	1546443.20	3213705.66
4053	1546451.81	3213709.08
5000	1546420.60	3213699.51
5001	1546428.45	3213690.09
5002	1546445.39	3213700.57
5003	1546461.63	3213707.76



*L'authenticité de ce document est exclusivement
assurée par la signature du géomètre expert
Reproduction réservée.*